Schulwegplan Teilort Altenbeuren

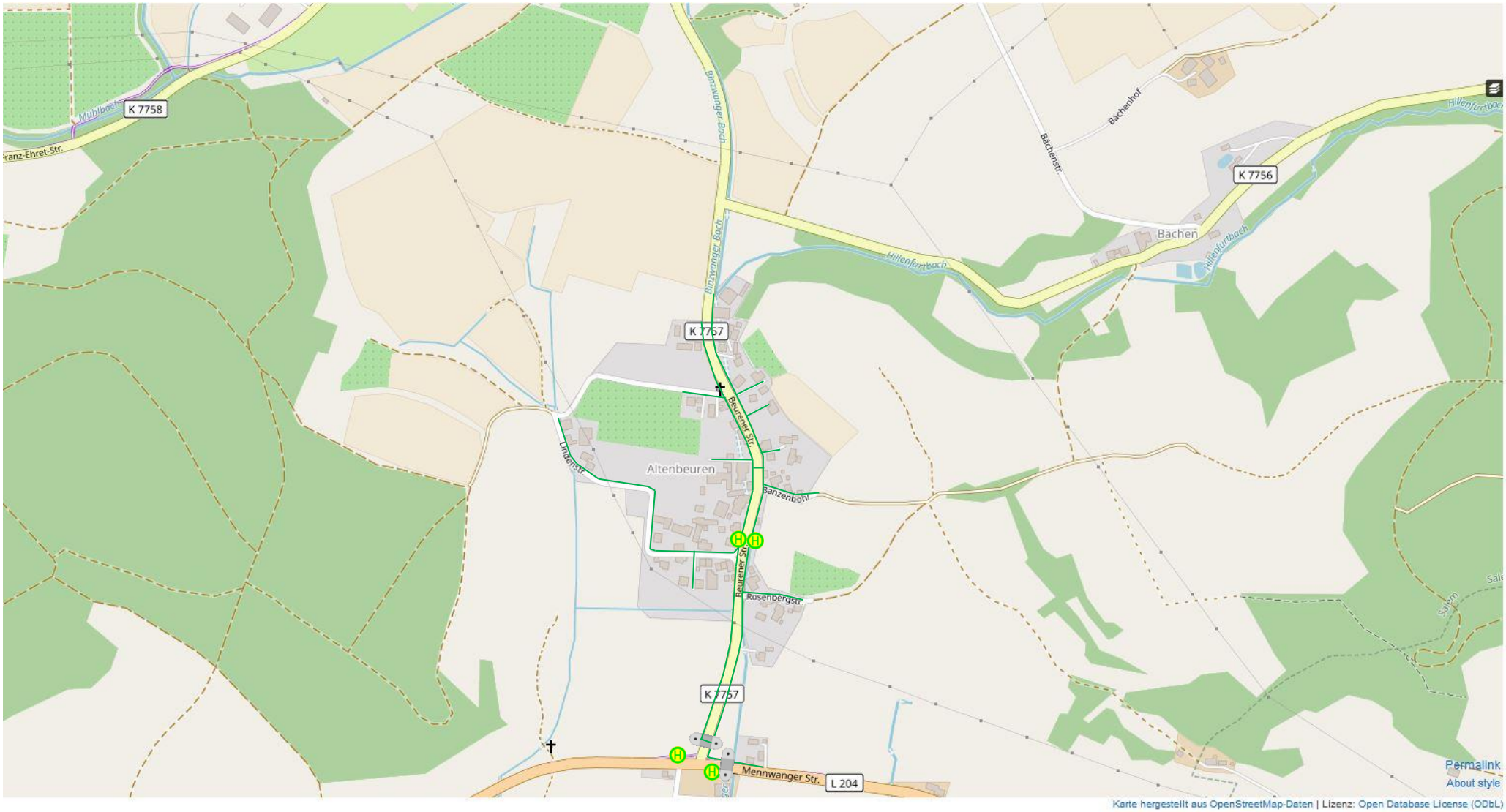

Legende: Empfohlener Schulweg: Bushaltestelle: Mittelinsel: Schule: Schule

Zebrastreifen: Baustelle:

Schulwegplan Teilort Beuren

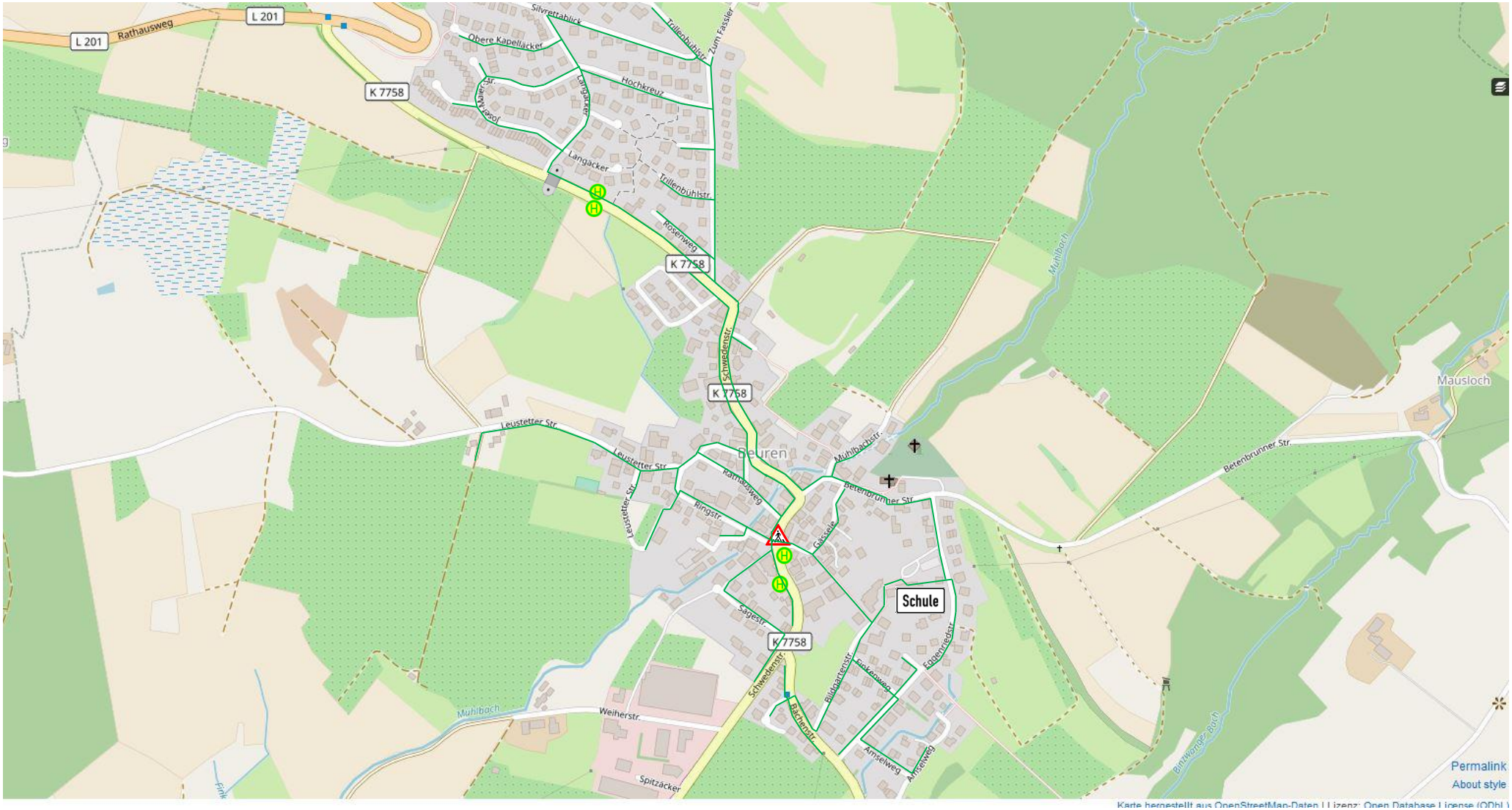

Legende: Empfohlener Schulweg: Bushaltestelle: Mittelinsel: Schule: Schule

Zebrastreifen: Baustelle:

Schulwegplan Teilort Buggensegel

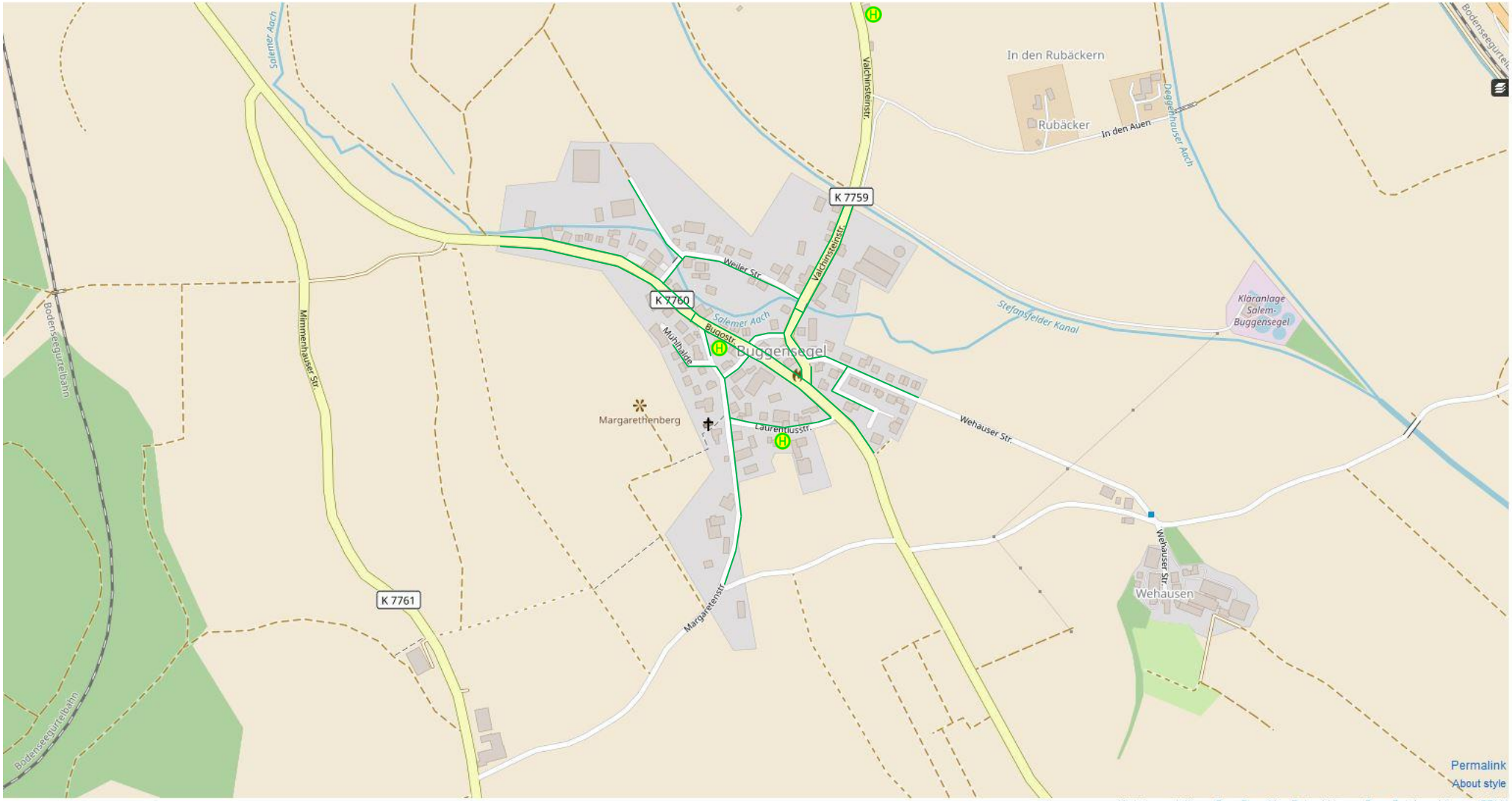

Legende: Empfohlener Schulweg: Bushaltestelle: Mittelinsel: Schule: Schule

Zebrastreifen: Baustelle:

Schulwegplan Teilort Grasbeuren

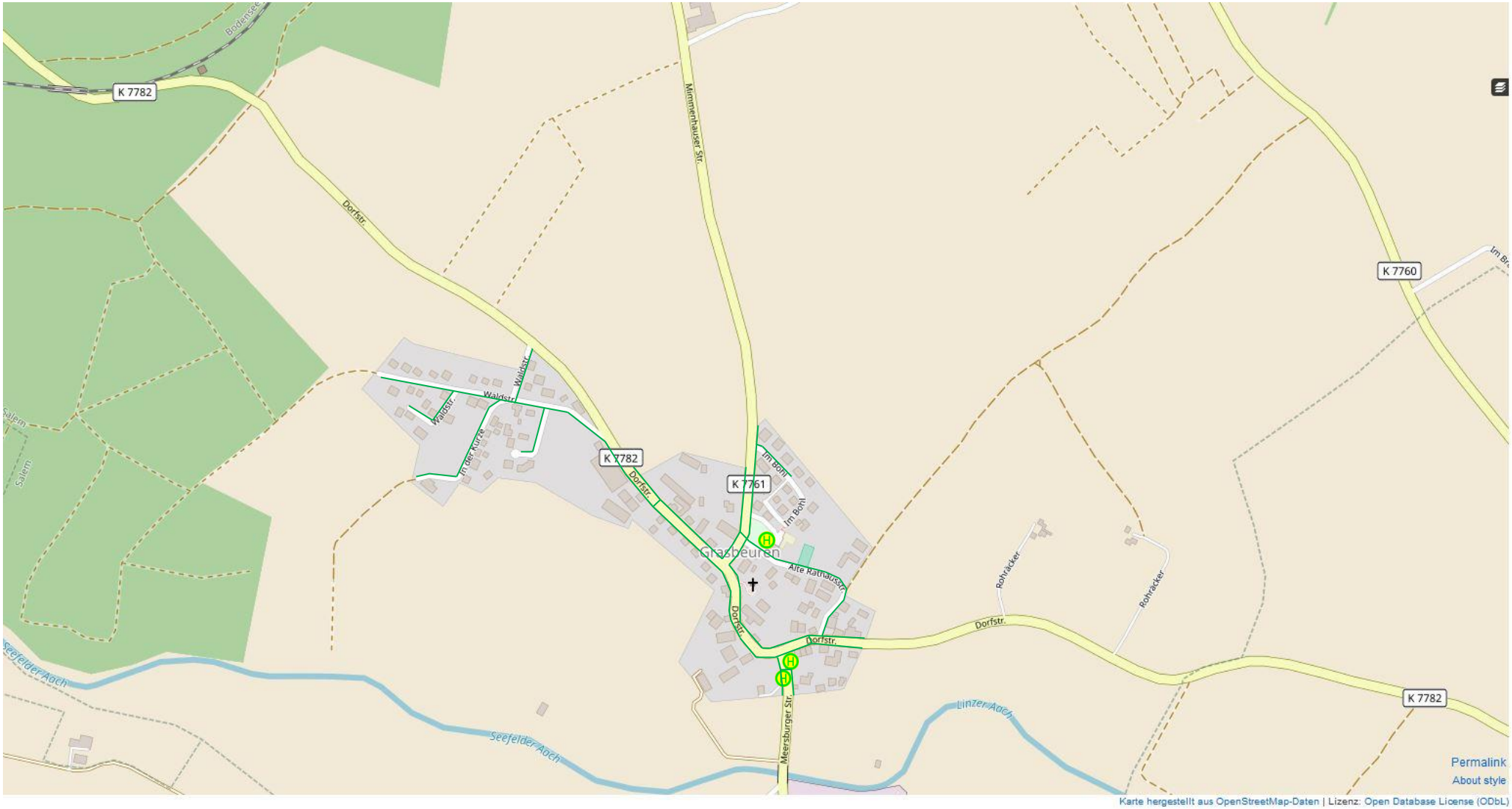

Legende: Empfohlener Schulweg: Bushaltestelle: Mittelinsel: Schule: Schule

Zebrastreifen: Baustelle:

Schulwegplan Teilort Mimmenhausen

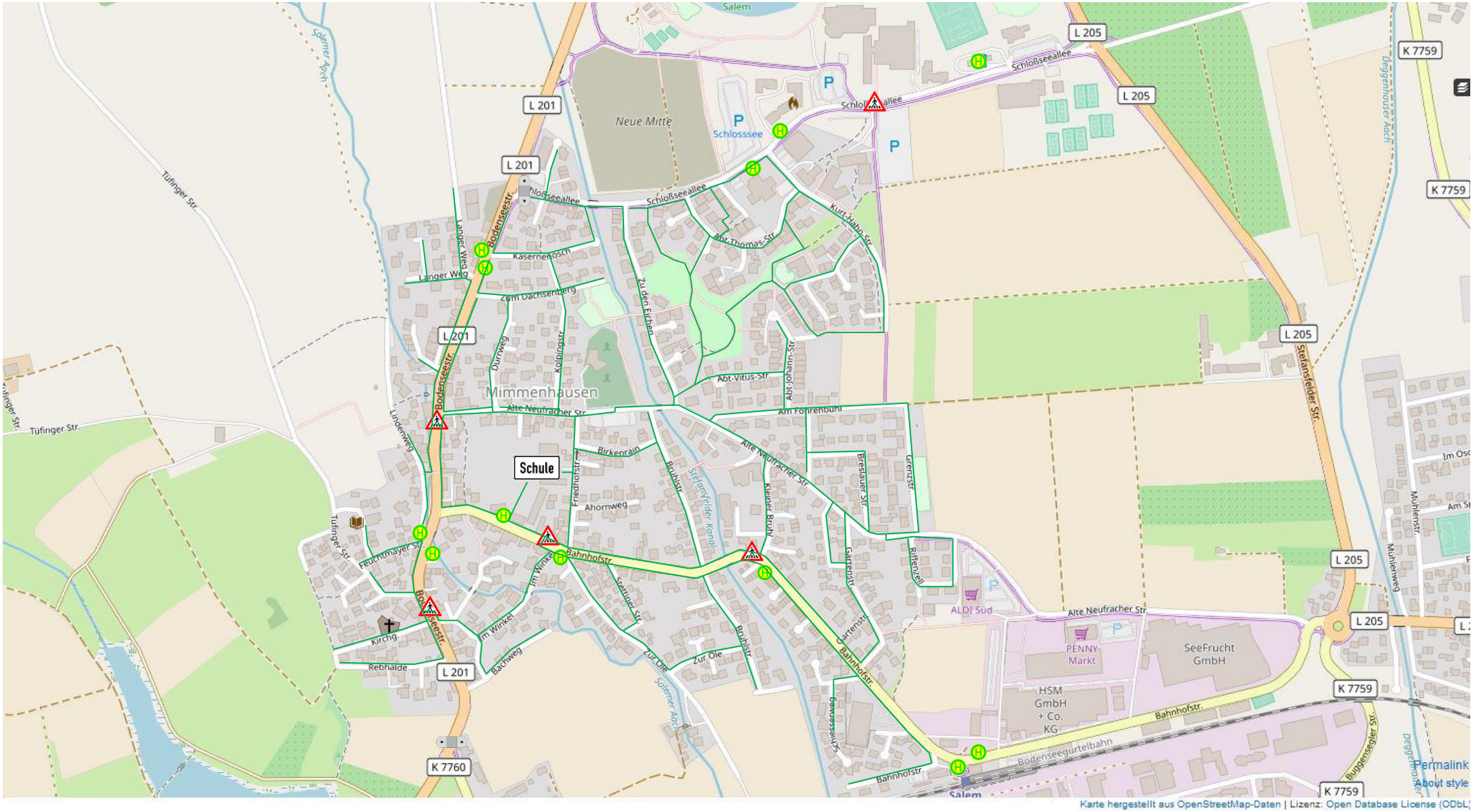

Legende: Empfohlener Schulweg: —— Bushaltestelle: Ⓗ Mittelinsel: ▭ Schule: Schule

Zebrastreifen: ⚠ Baustelle: ⚠

Schulwegplan Teilort Mittelstenweiler

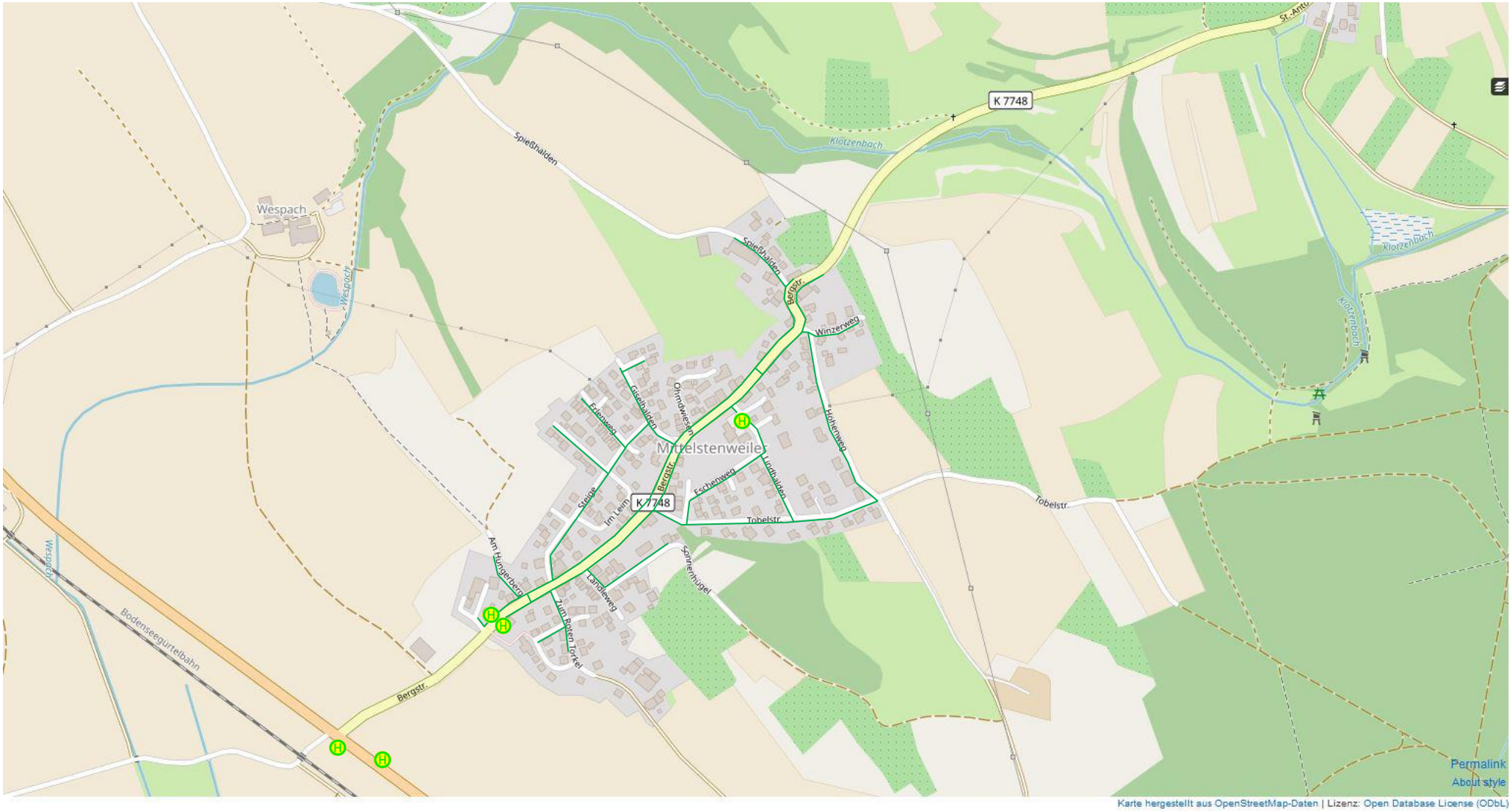

Karte hergestellt aus OpenStreetMap-Daten | Lizenz: Open Database License (ODbL)

Legende: Empfohlener Schulweg: Bushaltestelle: Mittelinsel: Schule: Schule

Zebrastreifen: Baustelle:

Schulwegplan Teilort Neufrach

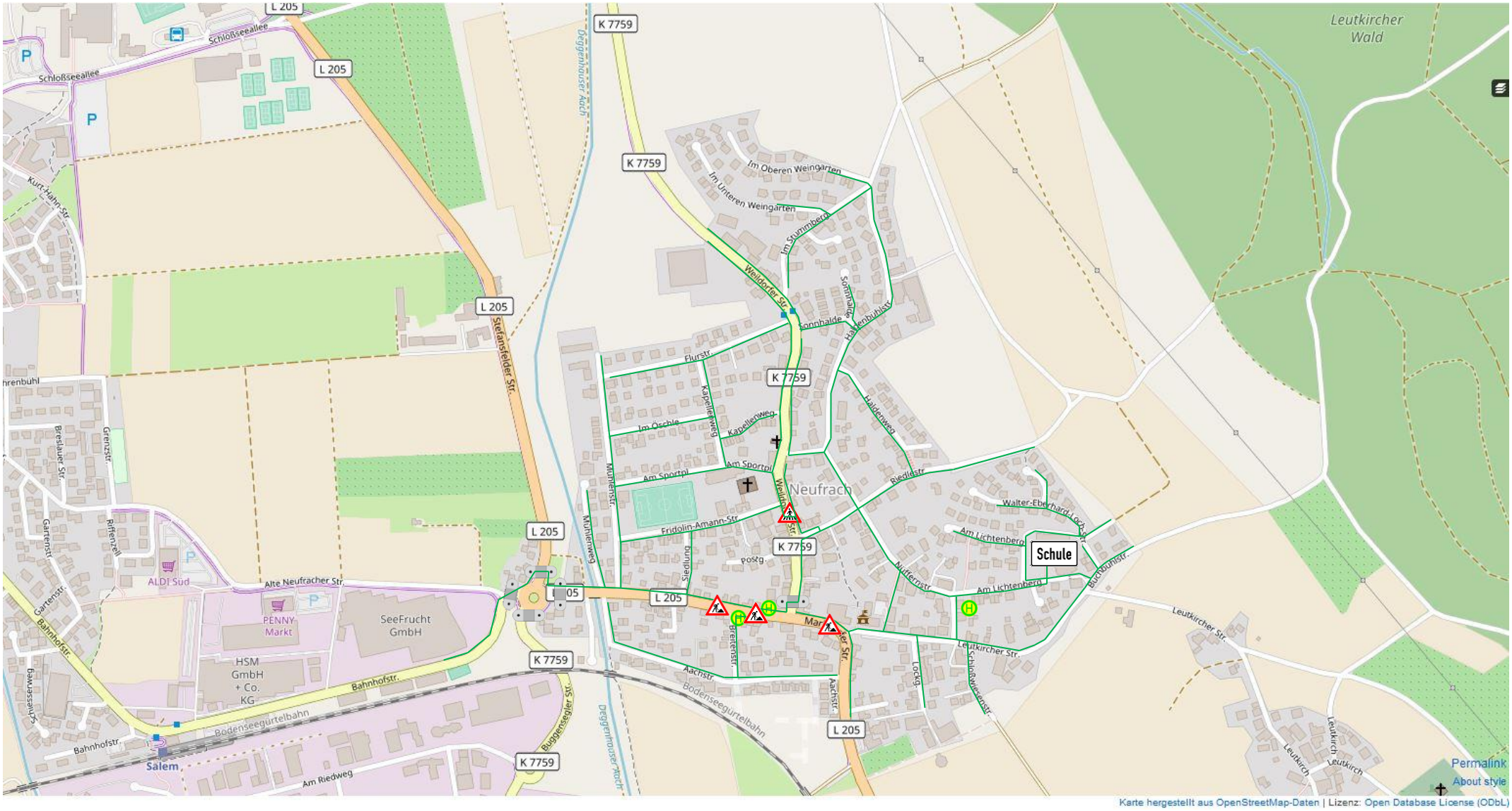

Karte hergestellt aus OpenStreetMap-Daten | Lizenz: Open Database License (ODbL)

Legende: Empfohlener Schulweg: — Bushaltestelle: Ⓗ Mittelinsel: Schule: Schule

Zebrastreifen: Baustelle:

Schulwegplan Teilort Oberstenweiler

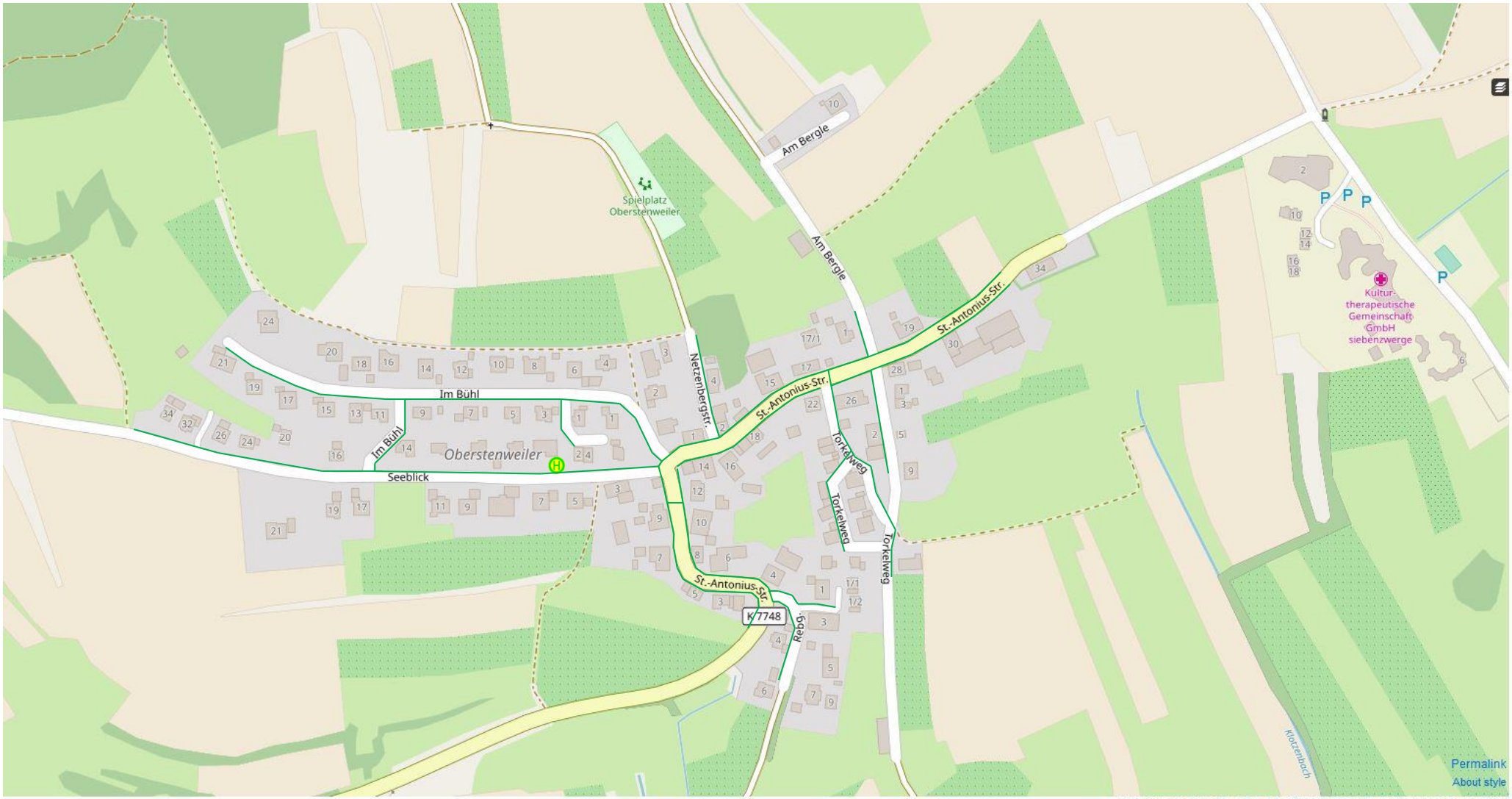

Karte hergestellt aus OpenStreetMap-Daten | Lizenz: Open Database License (ODbL)

Legende: Empfohlener Schulweg: Bushaltestelle: Mittelinsel: Schule: Schule

Zebrastreifen: Baustelle:

Schulwegplan Teilort Rickenbach

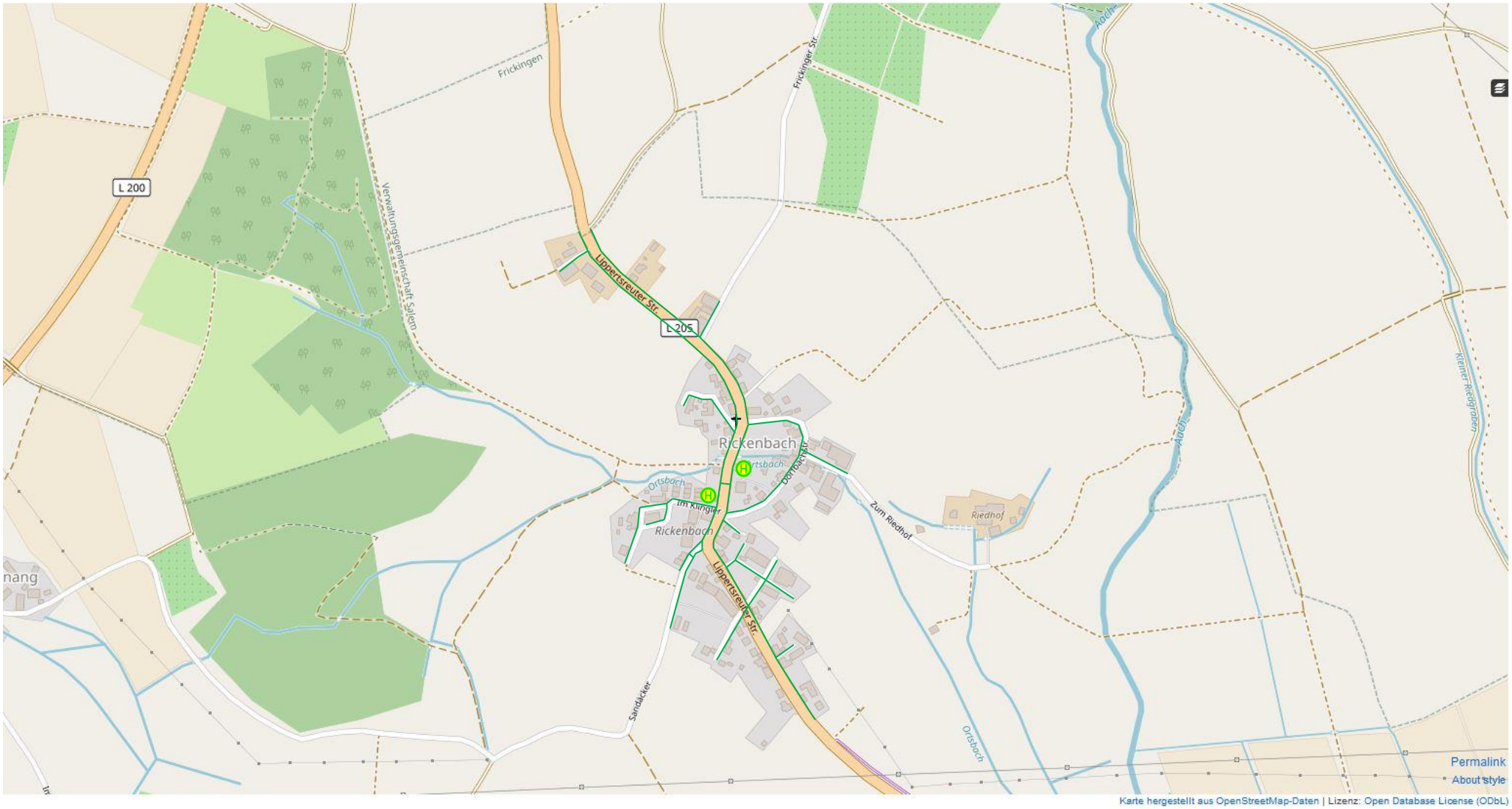

Legende: Empfohlener Schulweg: Bushaltestelle: Mittelinsel: Schule: Schule

Zebrastreifen: Baustelle:

Schulwegplan Teilort Stefansfeld

Legende: Empfohlener Schulweg: Bushaltestelle: Mittelinsel: Schule: Schule

Zebrastreifen: Baustelle:

Schulwegplan Teilort Tüfingen

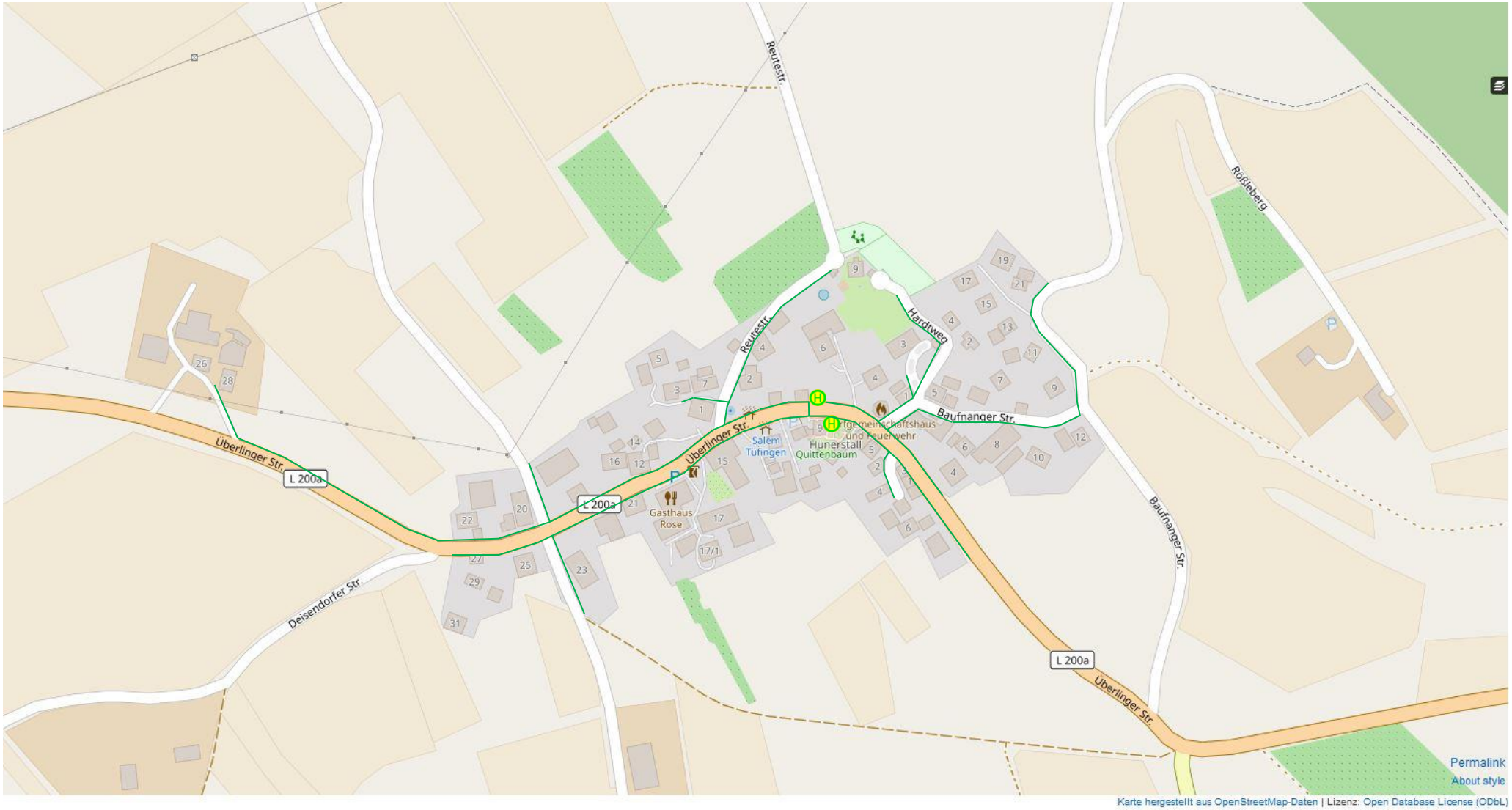

Legende: Empfohlener Schulweg: Bushaltestelle: Mittelinsel: Schule: Schule

Zebrastreifen: Baustelle:

Schulwegplan Teilort Weildorf

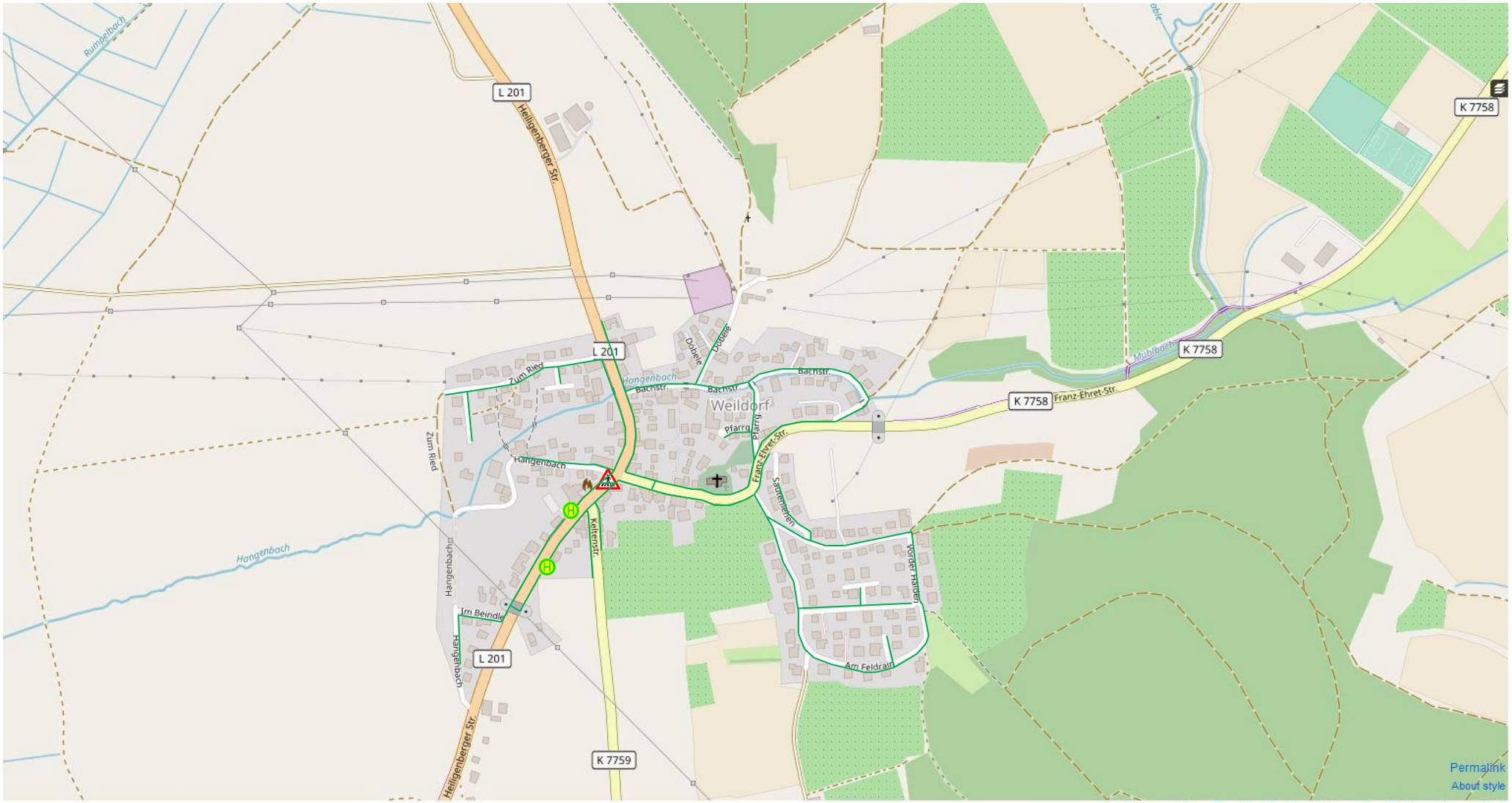

Karte hergestellt aus OpenStreetMap-Daten | Lizenz: Open Database License (ODbL)

Legende: Empfohlener Schulweg: Bushaltestelle: Mittelinsel: Schule: Schule

Zebrastreifen: Baustelle: